


擬定鹽埔漁港特定區(漁港用地)  
細部計畫並配合變更主要計畫圖

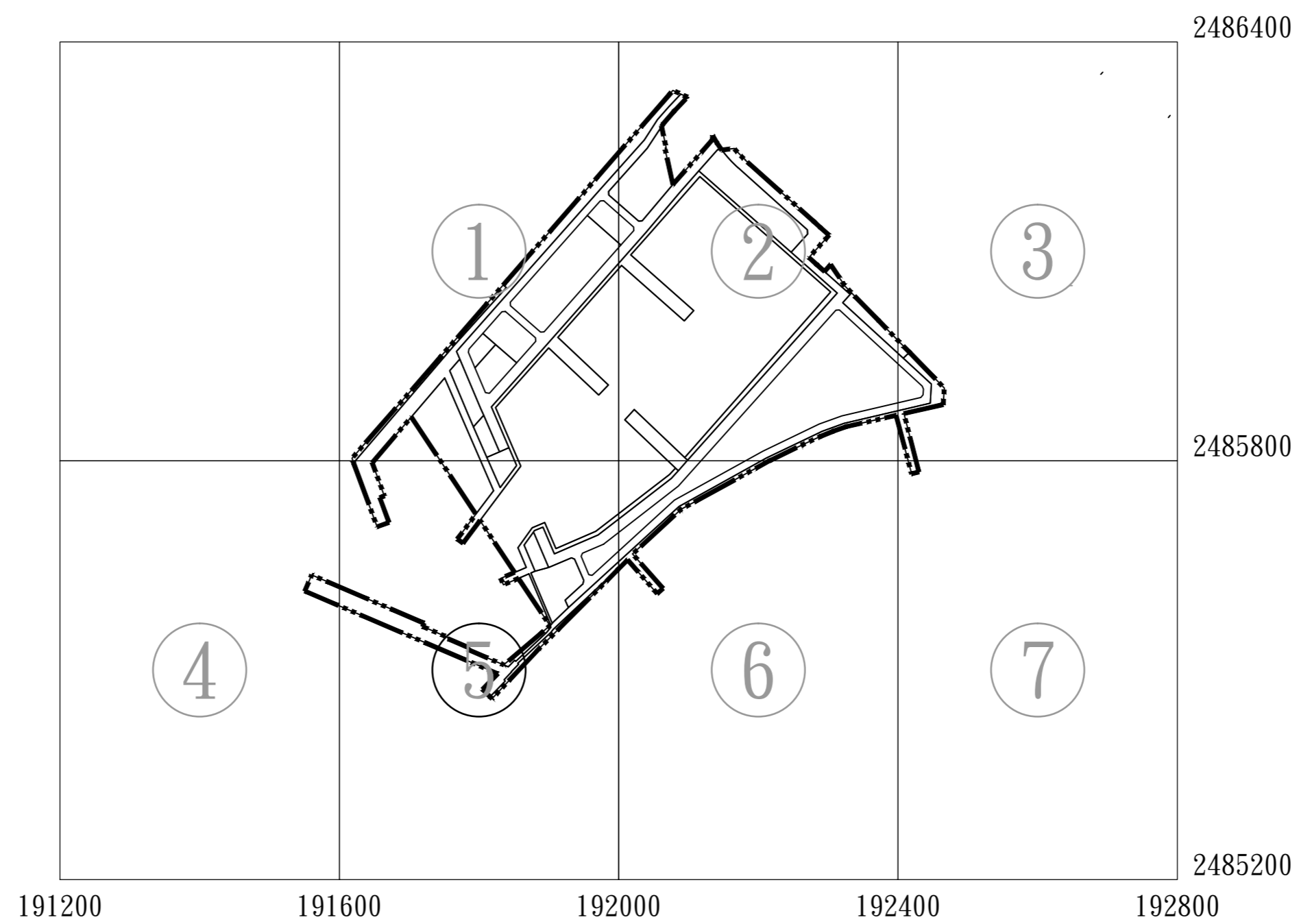


比例尺：一千分之一

變更機關：屏東縣政府  
中華民國一〇九年五月

# 擬定鹽埔漁港特定區(漁港用地)細部計畫 並配合變更主要計畫圖

## 圖幅接合表



地形圖例			
○	導線點	— — —	鐵絲網
+	實測中心樁	—○—	高壓桿
△	獨立標高點	⊙	水塔
.....	地類界	≡	階梯
==	道路	卍	廟宇
==	鬆土路	○	球場
—	中央分隔島	Ⓟ	停車場
—	花園及其它之結構線	⦿	魚塭
—	人行道	⦿	燈塔
—	道路橋樑	⊙	金爐台
—	水溝	△	涼亭
—	炭	⊙	空地
—	水池	⊙	花園
▨	鋼筋混凝土房屋	△	樹林
▨	磚造房屋	∩	草地
▨	簡陋房屋	∩	等高線
▨	棚子		

附註：

- 一、測圖範圍：屏東縣新園鄉鹽埔漁港地區。
- 二、測圖面積：約50公頃。
- 三、測圖圖幅：共7幅。
- 四、繪圖比例：比例尺一千分之一。
- 五、測圖期間：自中華民國108年8月1日起  
至中華民國108年8月15日止。
- 六、平面控制：採用二度分帶TWD97坐標系統。
- 七、高程控制：採2001臺灣高程基準(TWVD2001)推算。
- 八、主辦單位：屏東縣政府。
- 九、測繪單位：郁暉測量工程有限公司。

## 圖例

<table border="0" style="width: 100%;"> <tr> <td style="background-color: blue; color: white; padding: 2px;">機</td> <td>機關用地</td> </tr> <tr> <td style="background-color: magenta; color: white; padding: 2px;">廣(停)</td> <td>廣場兼停車場用地</td> </tr> <tr> <td style="background-color: green; color: white; padding: 2px;">綠</td> <td>綠地</td> </tr> <tr> <td style="border: 1px solid black; padding: 2px;"> </td> <td>道路用地</td> </tr> <tr> <td style="background-color: orange; padding: 2px;">堤</td> <td>防波堤、碼頭用地</td> </tr> <tr> <td style="background-color: orange; padding: 2px;">漁1</td> <td>第一種漁業用地</td> </tr> </table>	機	機關用地	廣(停)	廣場兼停車場用地	綠	綠地		道路用地	堤	防波堤、碼頭用地	漁1	第一種漁業用地	<table border="0" style="width: 100%;"> <tr> <td style="background-color: orange; padding: 2px;">漁2</td> <td>第二種漁業用地</td> </tr> <tr> <td style="background-color: orange; padding: 2px;">漁3</td> <td>第三種漁業用地</td> </tr> <tr> <td style="background-color: yellow; padding: 2px;">客(貨)</td> <td>客貨運設施用地</td> </tr> <tr> <td style="background-color: cyan; padding: 2px;">水域</td> <td>水域</td> </tr> <tr> <td style="border-top: 1px dashed black; padding: 2px;"> </td> <td>細部計畫範圍線</td> </tr> </table>	漁2	第二種漁業用地	漁3	第三種漁業用地	客(貨)	客貨運設施用地	水域	水域		細部計畫範圍線
機	機關用地																						
廣(停)	廣場兼停車場用地																						
綠	綠地																						
	道路用地																						
堤	防波堤、碼頭用地																						
漁1	第一種漁業用地																						
漁2	第二種漁業用地																						
漁3	第三種漁業用地																						
客(貨)	客貨運設施用地																						
水域	水域																						
	細部計畫範圍線																						

	1	2
4	5	6

1  
7

N2486400

E191600

E192000

N2486400

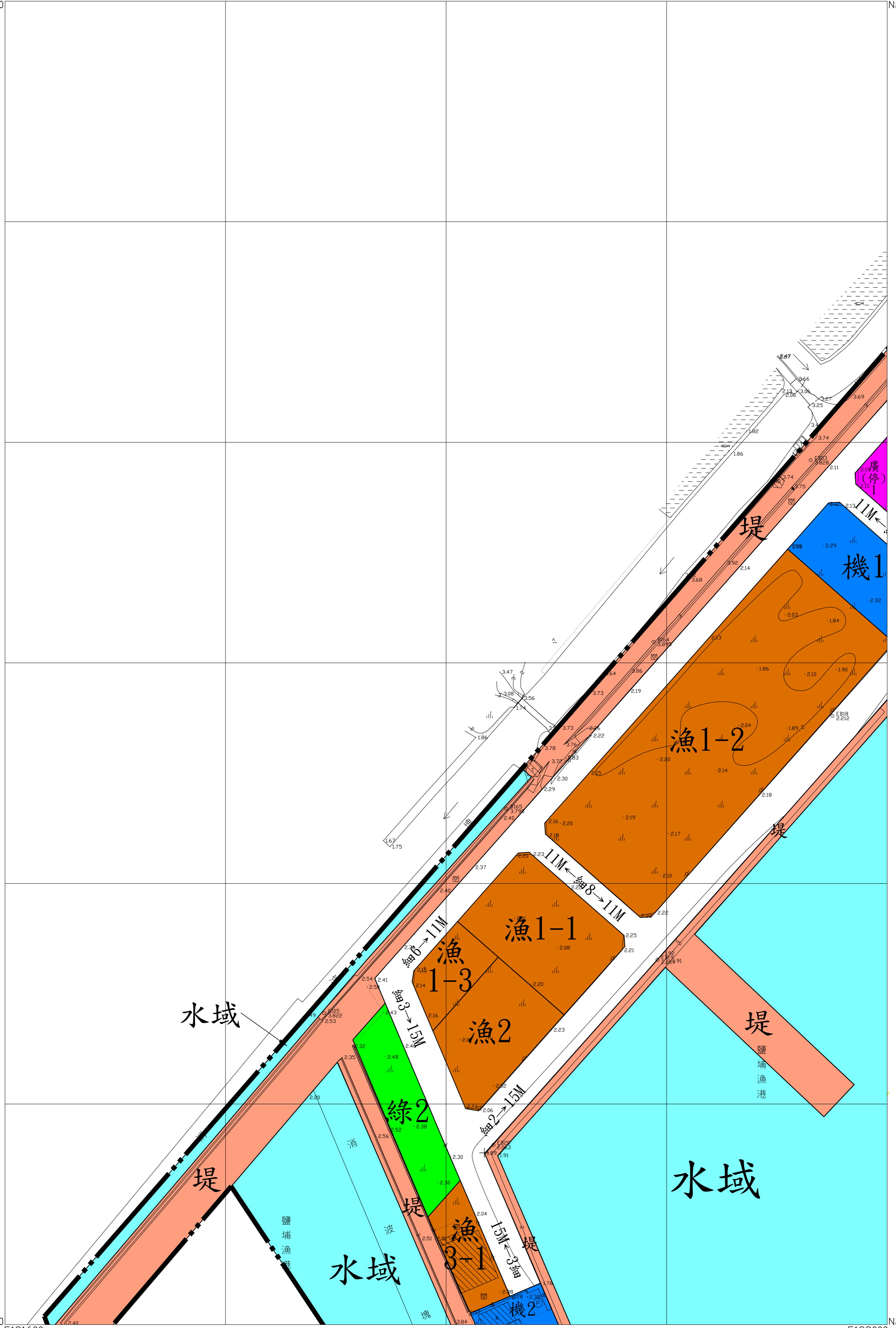
擬定鹽埔漁港特定區（漁港用地）細部計畫並配合變更主要計畫圖

N2485800

E191600

E192000

N2485800



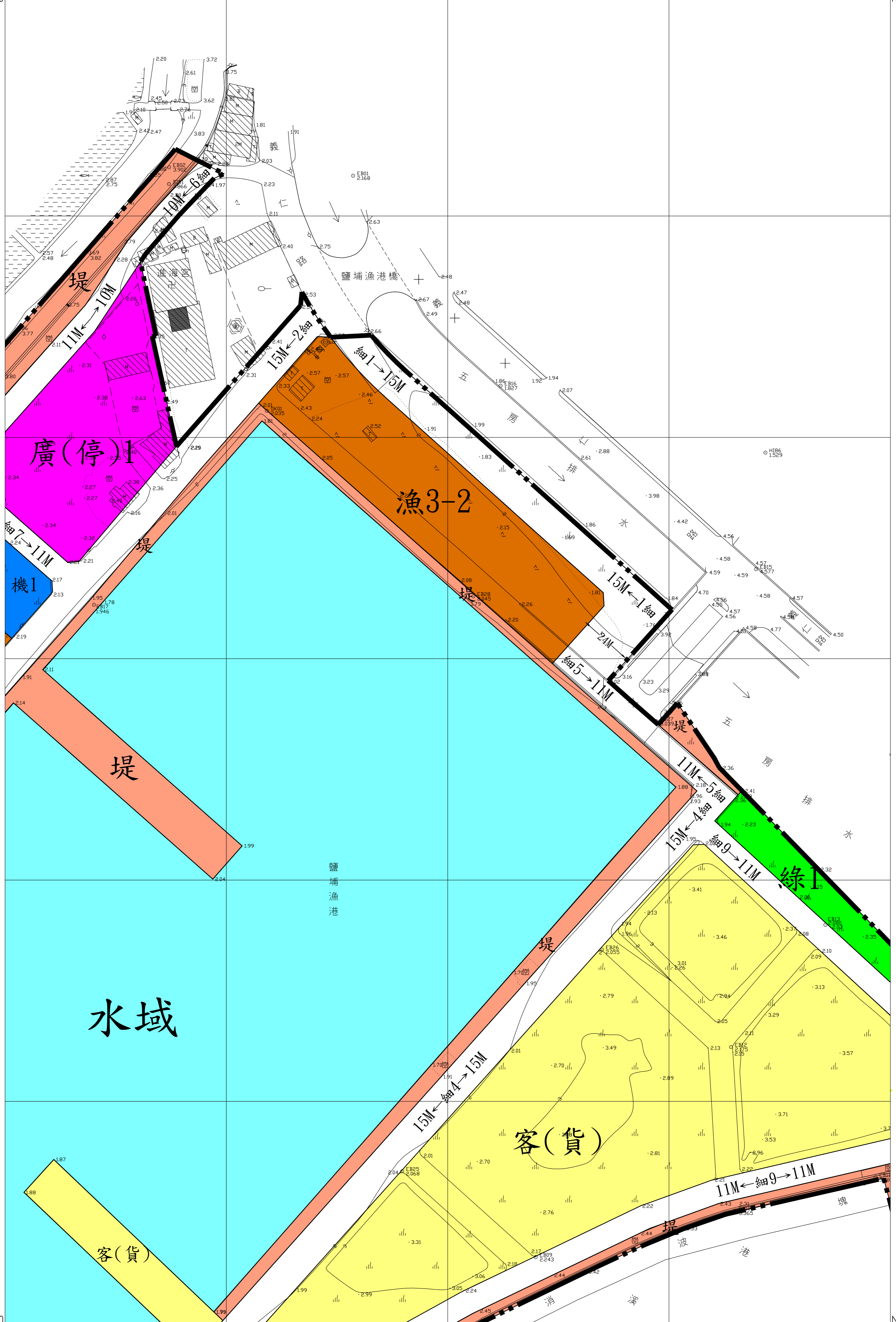
1	2	3
5	6	7

N2486400

E192000

E192400

N2486400



擬定鹽埔漁港特定區（漁港用地）細部計畫並配合變更主要計畫圖

N2485800


E192000

E192400

N2485800

2	3	
6	7	

3  
7



擬定鹽埔漁港特定區（漁港用地）細部計畫並配合變更主要計畫圖

		1
	4	5

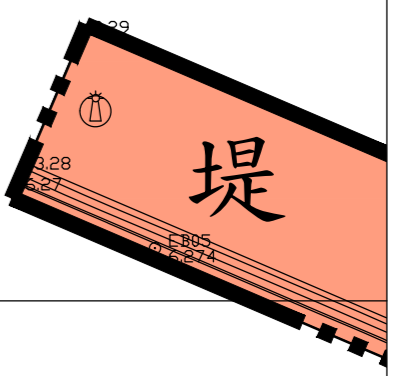

4  
7

N2485800

E191200

E191600

N2485800



擬定鹽埔漁港特定區（漁港用地）細部計畫並配合變更主要計畫圖

N2485200

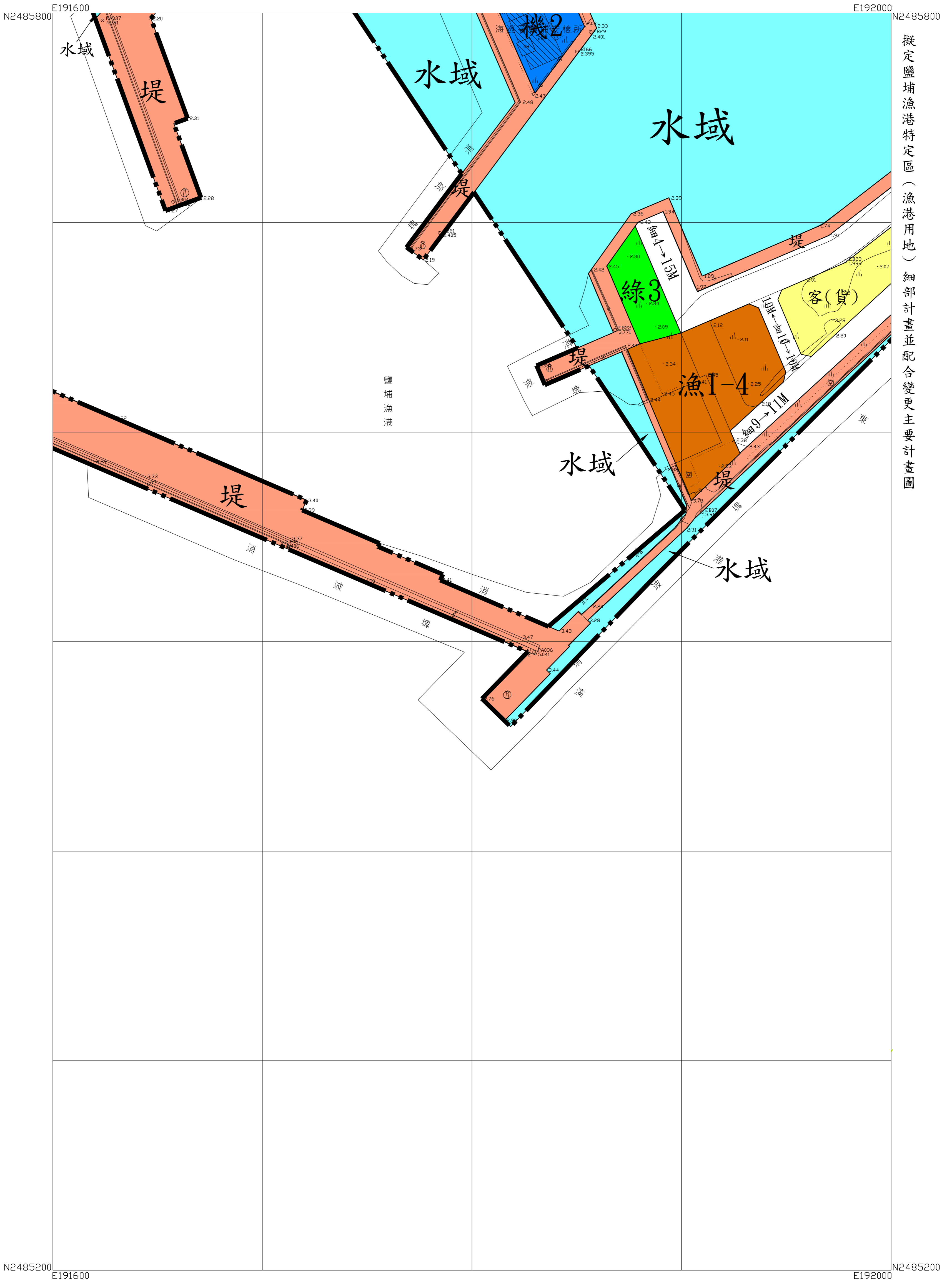
E191200

E191600

N2485200

	1	2
4	5	6

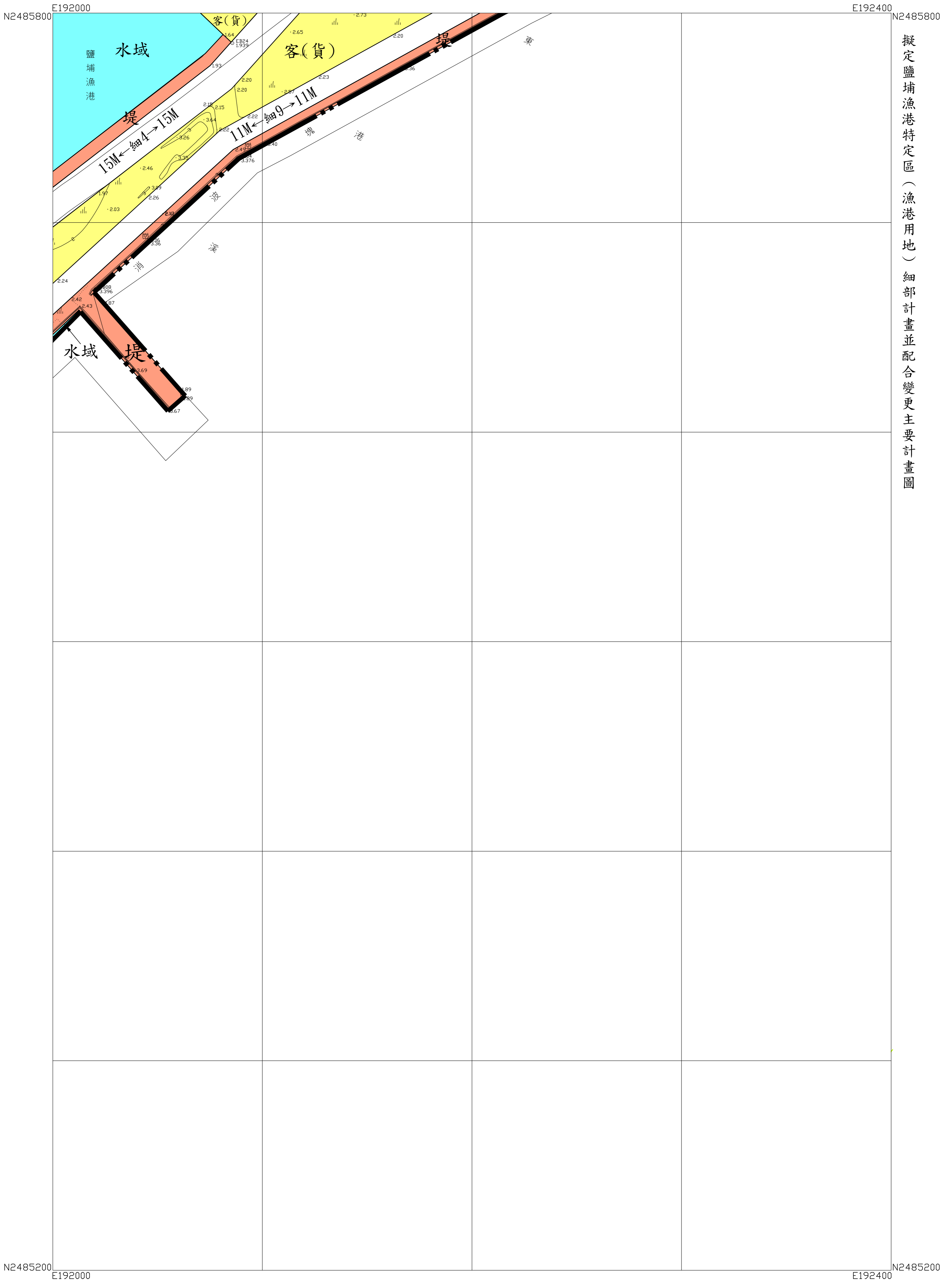
5  
7



擬定鹽埔漁港特定區（漁港用地）細部計畫並配合變更主要計畫圖

1	2	3
5	6	7

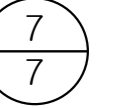
6  
7



擬定鹽埔漁港特定區（漁港用地）細部計畫並配合變更主要計畫圖

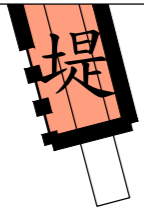


2	3	
6	7	



N2485800

E192400



E192800

N2485800

擬定鹽埔漁港特定區（漁港用地）細部計畫並配合變更主要計畫圖

N2485200

E192400

E192800

N2485200

書圖製作	屏東縣海洋及漁業 事務管理所
業務主管 人員	
業務承辦 人員	